



# ZMĚNA č.1 ÚZEMNÍHO PLÁNU SLOUP

PLOCHY A KORIDORY VEŘEJNĚ PROSPĚŠNÝCH STAVEB, OPATŘENÍ, ASANACÍ A ASANČNÍCH OPATŘENÍ

SEZNAM VEŘEJNĚ PROSPĚŠNÝCH STAVEB  
A OPATŘENÍ S MOŽNOSTÍ VYVLASTNĚNÍ  
A UPLATNĚNÍ PŘEDKUPNÍHO PRÁVA

VEŘEJNÁ INFRASTRUKTURA

	DOPRAVNÍ A TECHNICKÁ INFRASTRUKTURA
identifikace	veřejně prospěšné stavby
-VD1-	veřejné prostranství – rozšíření územního prostoru u hřbitova
-VD5-	veřejné prostranství – chodník podél silnice II/373 u jeřabů
-VD6-	veřejné prostranství – obřadště
-VD13-	veřejné prostranství – k lokalitě Z99
-VD17-	veřejné prostranství – chodník podél silnice II/373 proti garážím
	ke zrušení




## ZÁZNAM O ÚČINNOSTI

Správní orgán, který poslední změnu vydal :		Zastupitelstvo městyse Sloup
Datum nabytí účinnosti poslední změny ÚP :		
Oprávněná úřední osoba pořizovatele	Ing. arch. Jiří Kouřil	
Jméno a příjmení :	vedoucí oddělení územního plánování a regionálního rozvoje SÚ MěÚ Blansko	
Funkce :		
Podpis :		
Otisk úředního razítka :		

**jihomoravský kraj**  
Spolufinancováno Jihomoravským krajem

**VEŘEJNĚ PROSPĚŠNÉ STAVBY,  
OPATŘENÍ A ASANACE**



ÚZEMNÍ PLÁN SLOUP - ZMĚNA č. 1 - výsledný návrh		
EVIDENČNÍ ČÍSLO :	221-001-986	
ZHOTOVITEL :	URBANISTICKÉ STŘEDISKO BRNO, SPOL. S R. O.	urbanistické středisko brno
PROJEKTANT :	ING. ARCH. E. NAVRÁTIL, ING. P. VESELÝ, MGR. M. NOVOTNÝ, MGR. L. BURYŠKOVÁ	
GRAF. PRÁCE :	H. BRYCHTOVÁ	
POŘIZOVATEL :	MĚSTSKÝ ÚŘAD BLANSKO	
MĚŘÍTKO :	1:5 000	
DATUM :	ZÁŘÍ / 2023	

**1.3**